

GOIÁS EM MOVIMENTO MUNICÍPIOS - GMM

MUNICÍPIO: HIDROLÂNDIA

PERÍODO: ABRIL / 2025



Bairro/Lagradouro Imagem 01

St. Garavelo Sul II - Avenida Brasília
(Extensão direita)

Descrição Início 0,0 m



Localização

Imagem 02

St. Garavelo Sul II - Avenida Brasília
(Extensão direita)


Descrição Fim 174,60 m



Bairro/Lagradouro Imagem 03

St. Garavelo Sul II - Avenida Brasília
(Extensão direita)

Descrição Início 174,60 m



Bairro/Lagradouro

Imagem 04

St. Garavelo Sul II - Avenida Brasília
(Extensão direita)

Descrição Fim 385,25 m



Bairro/Lagradouro Imagem 05

St. Garavelo Sul II - Avenida Brasília
(Extensão direita)



Bairro/Lagradouro

Imagem 06

St. Garavelo Sul II - Avenida Brasília
(Extensão direita)

| | | | | | |
|--|---|--------------------------|------------------|--|--|
| Descrição | Fim 675,25 m | | | | |
|  <p>9 de mai. de 2025, 15:53:29 16° 52' 40" S, 49° 15' 40" W 117° SE Avenida Brasília Grande Goiânia Hidrolândia GO 76380-049 -Brasil</p> | | | | | |
|  | <table border="1"> <tr> <td data-bbox="1018 629 1233 654"> Bairro/Lagradouro </td> <td data-bbox="1236 629 1398 654"> Imagem 08 </td> </tr> <tr> <td colspan="2" data-bbox="1018 654 1398 707"> St. Garavelo Sul II - Avenida Brasília (Extensão direita) </td> </tr> </table> | Bairro/Lagradouro | Imagem 08 | St. Garavelo Sul II - Avenida Brasília (Extensão direita) | |
| Bairro/Lagradouro | Imagem 08 | | | | |
| St. Garavelo Sul II - Avenida Brasília (Extensão direita) | | | | | |
| Descrição | Fim 955,72 m | | | | |



GOIÁS EM MOVIMENTO MUNICÍPIOS - GMM

MUNICÍPIO: HIDROLÂNDIA

PERÍODO: ABRIL / 2025

9 de mai. de 2025, 15:49:25
 16° 52' 47" S, 49° 15' 18" W
 151° SE
 Avenida Brasília
 Grande Goiânia
 Hidrolândia GO
 74910-095
 Brasil

GO
INFRA

| | |
|---|------------------|
| Localização | Imagem 02 |
| St. Garavelo Sul II - Avenida Brasília (Extensão Esquerda) | |
| Descrição | Fim 173,34 m |


30 de jul. de 2025, 15:54:27
 16° 52' 44" S, 49° 15' 25" W
 196° S
 Avenida Brasília
 Garavelo Sul 2
 Hidrolândia GO
 76380-049
 Brasil

GO
INFRA

Bairro/Lagradouro **Imagem 04**

St. Garavelo Sul II - Avenida Brasília
 (Extensão Esquerda)

| | | |
|---|--|--------------------------|
| Descrição | | Início 173,34 m |
|  | | |
| GO INFRA | | Bairro/Lagradouro |
| Imagem 05 | | |
| St. Garavelo Sul II - Avenida Brasília (Extensão Esquerda) | | |
| Descrição | | Início 410,21 m |


| | | |
|--|--|--------------------------|
| Descrição | | Fim 410,21 m |
|  | | |
| GO INFRA | | Bairro/Lagradouro |
| Imagem 06 | | |
| St. Garavelo Sul II - Avenida Brasília (Extensão Esquerda) | | |
| Descrição | | Fim 685,95 m |

| | | |
|--|--|--------------------------|
|  | | |
| GO INFRA | | Bairro/Lagradouro |
| Imagem 07 | | |
| St. Garavelo Sul II - Avenida Brasília (Extensão Esquerda) | | |
| Descrição | | Início 685,95 m |

| | | |
|---|--|--------------------------|
|  | | |
| GO INFRA | | Bairro/Lagradouro |
| Imagem 08 | | |
| St. Garavelo Sul II - Avenida Brasília (Extensão Esquerda) | | |
| Descrição | | Fim 952,31 m |



REGISTRO FOTOGRÁFICO REPERFILAMENTO - HIDROLÂNDIA

| MUNICÍPIO: | | HIDROLÂNDIA | | GOIÁS EM MOVIMENTO MUNICÍPIOS - GMM | | PERÍODO: ABRIL / 2025 | |
|---|--|-------------------|--|--|--|--|--|
|  | | | |  | | | |
|  | | Bairro/Lagradouro | | Imagem 01 | |  | |
| St. Garavelo Sul II - Avenida A (Extensão direita) - PARTE 1 | | | | | | Localização | |
| | | | | | | Imagem 02 | |
| | | | | | | St. Garavelo Sul II - Avenida A (Extensão direita) - PARTE 1 | |

| Descrição | | Início 0,0 m |
|--|--|-----------------|
|  <p>9 de mai. de 2025, 15:43:28 16° 52' 40" S, 49° 15' 24" W 336° NW Avenida A Garavelo Sul 2 Hidrolândia GO 76380-049 Brasil</p> | | |
|  | Bairro/Lagradouro | Imagem 03 |
| | St. Garavelo Sul II - Avenida A (Extensão direita) - PARTE 1 | |
| | Descrição | Início 118,20 m |

| Descrição | | Fim 118,20 m |
|---|--|--------------|
|  <p>9 de mai. de 2025, 15:44:19 16° 52' 37" S, 49° 15' 24" W 219° SW Avenida A Garavelo Sul 2 Hidrolândia GO 76380-049 Brasil</p> | | |
|  | Bairro/Lagradouro | Imagem 04 |
| | St. Garavelo Sul II - Avenida A (Extensão direita) - PARTE 1 | |
| | Descrição | Fim 190,25 m |

| | | |
|---|--|-----------------|
|  <p>9 de mai. de 2025, 15:44:14 16° 52' 37" S, 49° 15' 24" W 335° NW Avenida A Garavelo Sul 2 Hidrolândia GO 76380-049 Brasil</p> | | |
|  | Bairro/Lagradouro | Imagem 05 |
| | St. Garavelo Sul II - Avenida A (Extensão direita) - PARTE 1 | |
| | Descrição | Início 190,25 m |

| | | |
|---|--|--------------|
|  <p>9 de mai. de 2025, 15:44:49 16° 52' 33" S, 49° 15' 23" W 174° S Avenida A Garavelo Sul 2 Hidrolândia GO 76380-049 Brasil</p> | | |
|  | Bairro/Lagradouro | Imagem 06 |
| | St. Garavelo Sul II - Avenida A (Extensão direita) - PARTE 1 | |
| | Descrição | Fim 341,55 m |

| | | |
|---|--|-----------------|
|  <p>9 de mai. de 2025, 15:44:43 16° 52' 33" S, 49° 15' 23" W 339° N Avenida A Garavelo Sul 2 Hidrolândia GO 76380-049 Brasil</p> | | |
|  | Bairro/Lagradouro | Imagem 07 |
| | St. Garavelo Sul II - Avenida A (Extensão direita) - PARTE 1 | |
| | Descrição | Início 341,55 m |

| | | |
|--|--|--------------|
|  <p>9 de mai. de 2025, 15:45:27 16° 52' 25" S, 49° 15' 21" W 176° S Avenida A Garavelo Sul 2 Hidrolândia GO 76380-049 Brasil</p> | | |
|  | Bairro/Lagradouro | Imagem 08 |
| | St. Garavelo Sul II - Avenida A (Extensão direita) - PARTE 1 | |
| | Descrição | Fim 598,35 m |



REGISTRO FOTOGRÁFICO REPERFILAMENTO - HIDROLÂNDIA

GOIÁS EM MOVIMENTO MUNICÍPIOS - GMM

MUNICÍPIO: HIDROLÂNDIA


PERÍODO: ABRIL / 2025



9 de mai. de 2025, 15:42:46
16° 52' 44" S, 49° 15' 25" W
31° NE
Avenida A
Garavelo Sul 2
Hidrolândia GO
76380-049
Brasil



| | |
|---|------------------|
| Bairro/Lagradouro | Imagem 01 |
| St. Garavelo Sul II - Avenida A (Extensão Esquerda) - PARTE 1 | |
| Descrição | Início 0,0 m |



9 de mai. de 2025, 15:42:06
16° 52' 40" S, 49° 15' 25" W
296° NW
Avenida A
Garavelo Sul 2
Hidrolândia GO
76380-049
Brasil




| | |
|---|------------------|
| Localização | Imagem 02 |
| St. Garavelo Sul II - Avenida A (Extensão Esquerda) - PARTE 1 | |
| Descrição | Fim 112,77 m |



9 de mai. de 2025, 15:47:39
16° 52' 40" S, 49° 15' 25" W
43° NE
Avenida A
Garavelo Sul 2
Hidrolândia GO
76380-049
Brasil




| | |
|---|------------------|
| Bairro/Lagradouro | Imagem 03 |
| St. Garavelo Sul II - Avenida A (Extensão Esquerda) - PARTE 1 | |
| Descrição | Início 112,77 m |



9 de mai. de 2025, 15:41:40
16° 52' 36" S, 49° 15' 24" W
301° NW
Avenida A
Garavelo Sul 2
Hidrolândia GO
76380-049
Brasil



| | |
|---|------------------|
| Bairro/Lagradouro | Imagem 04 |
| St. Garavelo Sul II - Avenida A (Extensão Esquerda) - PARTE 1 | |
| Descrição | Fim 264,16 m |



9 de mai. de 2025, 15:47:02
16° 52' 37" S, 49° 15' 24" W
64° NE
Avenida A
Garavelo Sul 2
Hidrolândia GO
76380-049
Brasil



| | |
|---|------------------|
| Bairro/Lagradouro | Imagem 05 |
| St. Garavelo Sul II - Avenida A (Extensão Esquerda) - PARTE 1 | |
| Descrição | Início 264,16 m |



9 de mai. de 2025, 15:41:12
16° 52' 32" S, 49° 15' 23" W
285° W
Avenida A
Garavelo Sul 2
Hidrolândia GO
76380-049
Brasil



| | |
|---|------------------|
| Bairro/Lagradouro | Imagem 06 |
| St. Garavelo Sul II - Avenida A (Extensão Esquerda) - PARTE 1 | |
| Descrição | Fim 338,45 m |



| | |
|---|-----------------|
| Bairro/Lagradouro | Imagem 07 |
| St. Garavelo Sul II - Avenida A (Extensão Esquerda) - PARTE 1 | |
| Descrição | Início 338,45 m |



| | |
|---|--------------|
| Bairro/Lagradouro | Imagem 08 |
| St. Garavelo Sul II - Avenida A (Extensão Esquerda) - PARTE 1 | |
| Descrição | Fim 597,35 m |



REGISTRO FOTOGRÁFICO REPERFILAMENTO - HIDROLÂNDIA


GOIÁS EM MOVIMENTO MUNICÍPIOS - GMM

MUNICÍPIO: HIDROLÂNDIA

PERÍODO: ABRIL / 2025



| | |
|---|--------------|
| Bairro/Lagradouro | Imagem 01 |
| St. Garavelo Sul II - Avenida A (Mão única) - PARTE 2 | |
| Descrição | Início 0,0 m |



| | |
|---|--------------|
| Localização | Imagem 02 |
| St. Garavelo Sul II - Avenida A (Mão única) - PARTE 2 | |
| Descrição | Fim 298,83 m |



| | |
|---|-----------------|
| Bairro/Lagradouro | Imagem 03 |
| St. Garavelo Sul II - Avenida A (Mão única) - PARTE 2 | |
| Descrição | Início 298,83 m |



| | |
|---|--------------|
| Bairro/Lagradouro | Imagem 04 |
| St. Garavelo Sul II - Avenida A (Mão única) - PARTE 2 | |
| Descrição | Fim 517,80 m |



REGISTRO FOTOGRÁFICO REPERFILAMENTO - HIDROLÂNDIA

MUNICÍPIO:

HIDROLÂNDIA

GOIÁS EM MOVIMENTO MUNICÍPIOS - GMM

PERÍODO: ABRIL / 2025



| | | |
|--|--|-----------------|
|  <p>9 de mai. de 2025, 15:39:00 16° 52' 1" S, 49° 15' 21" W 348° N Avenida A Garavelo Sul 1 Hidrolândia GO 74932-020 Brasil</p> | | |
|  | Bairro/Lagradouro | Imagem 03 |
| | St. Garavelo Sul II - Avenida A (Extensão Direita) - PARTE 3 | |
| | Descrição | Início 112,34 m |

| | | |
|---|--|--------------|
|  <p>9 de mai. de 2025, 15:36:32 16° 51' 55" S, 49° 15' 21" W 222° SW Avenida A Garavelo Sul 1 Hidrolândia GO 74932-020 Brasil</p> | | |
|  | Bairro/Lagradouro | Imagem 04 |
| | St. Garavelo Sul II - Avenida A (Extensão Direita) - PARTE 3 | |
| | Descrição | Fim 285,56 m |



REGISTRO FOTOGRÁFICO REPERFILAMENTO - HIDROLÂNDIA

| | |
|--|-----------------------|
| GOIÁS EM MOVIMENTO MUNICÍPIOS - GMM | |
| MUNICÍPIO: HIDROLÂNDIA | PERÍODO: ABRIL / 2025 |

| | | |
|---|---|--------------|
|  <p>9 de mai. de 2025, 15:38:11 16° 52' 4" S, 49° 15' 21" W 328° NW Praça A Garavelo Sul 1 Hidrolândia GO 749354-230 Brasil</p> | | |
|  | Bairro/Lagradouro | Imagem 01 |
| | St. Garavelo Sul II - Avenida A (Extensão Esquerda) - PARTE 3 | |
| | Descrição | Início 0,0 m |

| | | |
|---|---|--------------|
|  <p>9 de mai. de 2025, 15:39:17 16° 52' 1" S, 49° 15' 21" W 225° SW Avenida A Garavelo Sul 1 Hidrolândia GO 74932-020 Brasil</p> | | |
|  | Localização | Imagem 02 |
| | St. Garavelo Sul II - Avenida A (Extensão Esquerda) - PARTE 3 | |
| | Descrição | Fim 114,30 m |

| | | |
|---|---|-----------------|
|  <p>9 de mai. de 2025, 15:39:14 16° 52' 1" S, 49° 15' 21" W 331° NW Avenida A Garavelo Sul 1 Hidrolândia GO 74932-020 Brasil</p> | | |
|  | Bairro/Lagradouro | Imagem 03 |
| | St. Garavelo Sul II - Avenida A (Extensão Esquerda) - PARTE 3 | |
| | Descrição | Início 114,30 m |

| | | |
|--|---|--------------|
|  <p>9 de mai. de 2025, 15:36:42 16° 51' 55" S, 49° 15' 21" W 251° W Avenida A Garavelo Sul 1 Hidrolândia GO 74932-020 Brasil</p> | | |
|  | Bairro/Lagradouro | Imagem 04 |
| | St. Garavelo Sul II - Avenida A (Extensão Esquerda) - PARTE 3 | |
| | Descrição | Fim 285,56 m |




REGISTRO FOTOGRÁFICO REPERFILAMENTO - HIDROLÂNDIA

MUNICÍPIO: HIDROLÂNDIA

GOIÁS EM MOVIMENTO MUNICÍPIOS - GMM

PERÍODO: ABRIL / 2025



Bairro/Lagradouro Imagem 01

St. Garavelo Sul II - Rua 47 - PARTE 1

Descrição Início 0,0 m



Localização Imagem 02

St. Garavelo Sul II - Rua 47 - PARTE 1

Descrição Fim 165,50 m



REGISTRO FOTOGRÁFICO REPERFILAMENTO - HIDROLÂNDIA

MUNICÍPIO: HIDROLÂNDIA

GOIÁS EM MOVIMENTO MUNICÍPIOS - GMM

PERÍODO: ABRIL / 2025



Bairro/Lagradouro Imagem 01

St. Garavelo Sul II - Rua 47 - PARTE 2

Descrição Início 0,0 m



Localização Imagem 02

St. Garavelo Sul II - Rua 47 - PARTE 2

Descrição Fim 199,06 m



REGISTRO FOTOGRÁFICO REPERFILAMENTO - HIDROLÂNDIA

MUNICÍPIO: HIDROLÂNDIA

GOIÁS EM MOVIMENTO MUNICÍPIOS - GMM

PERÍODO: ABRIL / 2025



9 de mai. de 2025, 14:50:00
16° 52' 43" S, 49° 15' 12" W
279° W
Rua 45
Garavelo Sul 2
Hidrolândia GO
76380-031
Brasil



| | |
|--|--------------|
| Bairro/Lagradouro | Imagem 01 |
| St. Garavelo Sul II - Rua 45 - PARTE 1 | |
| Descrição | Início 0,0 m |



9 de mai. de 2025, 14:48:03
16° 52' 41" S, 49° 15' 17" W
149° SE
Rua 45
Garavelo Sul 2
Hidrolândia GO
76380-031
Brasil



| | |
|--|--------------|
| Localização | Imagem 02 |
| St. Garavelo Sul II - Rua 45 - PARTE 1 | |
| Descrição | Fim 164,25 m |



REGISTRO FOTOGRÁFICO REPERFILAMENTO - HIDROLÂNDIA

GOIÁS EM MOVIMENTO MUNICÍPIOS - GMM

MUNICÍPIO: HIDROLÂNDIA

PERÍODO: ABRIL / 2025



9 de mai. de 2025, 14:47:57
16° 52' 41" S, 49° 15' 17" W
251° W
Rua 45
Garavelo Sul 2
Hidrolândia GO
76380-031
Brasil



| | |
|--|--------------|
| Bairro/Lagradouro | Imagem 01 |
| St. Garavelo Sul II - Rua 45 - PARTE 2 | |
| Descrição | Início 0,0 m |



30 de jul. de 2025, 16:12:48
16° 52' 40" S, 49° 15' 24" W
142° SE
Rua 45
Garavelo Sul 2
Hidrolândia GO
76380-049
Brasil



| | |
|--|--------------|
| Localização | Imagem 02 |
| St. Garavelo Sul II - Rua 45 - PARTE 2 | |
| Descrição | Fim 200,95 m |



REGISTRO FOTOGRÁFICO REPERFILAMENTO - HIDROLÂNDIA

GOIÁS EM MOVIMENTO MUNICÍPIOS - GMM

MUNICÍPIO: HIDROLÂNDIA

PERÍODO: ABRIL / 2025



| | |
|------------------------------|------------------|
| Bairro/Lagradouro | Imagem 01 |
| St. Garavelo Sul II - Rua 43 | |
| Descrição | Início 0,0 m |



| | |
|------------------------------|------------------|
| Localização | Imagem 02 |
| St. Garavelo Sul II - Rua 43 | |
| Descrição | Fim 206,20 m |



REGISTRO FOTOGRÁFICO REPERFILAMENTO - HIDROLÂNDIA

GOIÁS EM MOVIMENTO MUNICÍPIOS - GMM

MUNICÍPIO: HIDROLÂNDIA

PERÍODO: ABRIL / 2025



| | |
|------------------------------|------------------|
| Bairro/Lagradouro | Imagem 01 |
| St. Garavelo Sul II - Rua 41 | |
| Descrição | Início 0,0 m |



| | |
|------------------------------|------------------|
| Localização | Imagem 02 |
| St. Garavelo Sul II - Rua 41 | |
| Descrição | Fim 206,20 m |



REGISTRO FOTOGRÁFICO REPERFILAMENTO - HIDROLÂNDIA

GOIÁS EM MOVIMENTO MUNICÍPIOS - GMM

MUNICÍPIO: HIDROLÂNDIA

PERÍODO: ABRIL / 2025



| | |
|--|------------------|
| Bairro/Lagradouro | Imagem 01 |
| St. Garavelo Sul II - Rua 39 - PARTE 1 | |
| Descrição | Início 0,0 m |



| | |
|--|------------------|
| Localização | Imagem 02 |
| St. Garavelo Sul II - Rua 39 - PARTE 1 | |
| Descrição | Fim 78,04 m |



REGISTRO FOTOGRÁFICO REPERFILAMENTO - HIDROLÂNDIA

GOIÁS EM MOVIMENTO MUNICÍPIOS - GMM

MUNICÍPIO: HIDROLÂNDIA

PERÍODO: ABRIL / 2025



| | |
|--|------------------|
| Bairro/Lagradouro | Imagem 01 |
| St. Garavelo Sul II - Rua 39 - PARTE 2 | |
| Descrição | Início 0,0 m |



| | |
|--|------------------|
| Localização | Imagem 02 |
| St. Garavelo Sul II - Rua 39 - PARTE 2 | |
| Descrição | Fim 69,97 m |



REGISTRO FOTOGRÁFICO REPERFILAMENTO - HIDROLÂNDIA

GOIÁS EM MOVIMENTO MUNICÍPIOS - GMM

MUNICÍPIO: HIDROLÂNDIA

PERÍODO: ABRIL / 2025



9 de mai. de 2025, 14:55:31
16° 52' 34" S, 49° 15' 15" W
127° SE
Rua 39
Garavelo Sul 2
Hidrolândia GO
76380-031
Brasil

| | | |
|---|--|------------------|
|  | Bairro/Lagradouro | Imagem 01 |
| | St. Garavelo Sul II - Rua 39 - PARTE 3 | |
| | Descrição | Início 0,0 m |



9 de mai. de 2025, 14:56:31
16° 52' 33" S, 49° 15' 22" W
127° SE
Rua 39
Garavelo Sul 2
Hidrolândia GO
76380-031
Brasil

| | | |
|--|--|------------------|
|  | Localização | Imagem 02 |
| | St. Garavelo Sul II - Rua 39 - PARTE 3 | |
| | Descrição | Fim 206,20 m |



REGISTRO FOTOGRÁFICO REPERFILAMENTO - HIDROLÂNDIA

GOIÁS EM MOVIMENTO MUNICÍPIOS - GMM

MUNICÍPIO: HIDROLÂNDIA

PERÍODO: ABRIL / 2025



9 de mai. de 2025, 14:57:54
16° 52' 33" S, 49° 15' 24" W
129° W
Rua 39
Garavelo Sul 2
Hidrolândia GO
76380-049
Brasil

| | | |
|---|--|------------------|
|  | Bairro/Lagradouro | Imagem 01 |
| | St. Garavelo Sul II - Rua 39 - PARTE 4 | |
| | Descrição | Início 0,0 m |



9 de mai. de 2025, 14:59:41
16° 50' 32" S, 49° 15' 26" W
125° NW
Rua 39
Garavelo Sul 2
Hidrolândia GO
76380-049
Brasil

| | | |
|--|--|------------------|
|  | Localização | Imagem 02 |
| | St. Garavelo Sul II - Rua 39 - PARTE 4 | |
| | Descrição | Fim 60,00 m |



REGISTRO FOTOGRÁFICO REPERFILAMENTO - HIDROLÂNDIA

GOIÁS EM MOVIMENTO MUNICÍPIOS - GMM

MUNICÍPIO: HIDROLÂNDIA

PERÍODO: ABRIL / 2025



REGISTRO FOTOGRÁFICO REPERFILAMENTO - HIDROLÂNDIA

MUNICÍPIO: HIDROLÂNDIA **GOIÁS EM MOVIMENTO MUNICÍPIOS - GMM** **PERÍODO:** ABRIL / 2025



REGISTRO FOTOGRÁFICO REPERFILAMENTO - HIDROLÂNDIA

MUNICÍPIO: HIDROLÂNDIA **GOIÁS EM MOVIMENTO MUNICÍPIOS - GMM** **PERÍODO:** ABRIL / 2025



30 de jul. de 2025, 16:20:16
16° 52' 23" S, 49° 15' 15" W
262° W
Rua 35
Garavelo Sul 2
Hidrolândia GO
76380-031
Brasil



| | |
|------------------------------|--------------|
| Bairro/Lagradouro | Imagem 01 |
| St. Garavelo Sul II - Rua 35 | |
| Descrição | Início 0,0 m |



9 de mai. de 2025, 15:34:06
16° 52' 28" S, 49° 15' 22" W
119° SE
Rua 35
Garavelo Sul 2
Hidrolândia GO
76380-031
Brasil



| | |
|------------------------------|--------------|
| Localização | Imagem 02 |
| St. Garavelo Sul II - Rua 35 | |
| Descrição | Fim 206,20 m |



REGISTRO FOTOGRÁFICO REPERFILAMENTO - HIDROLÂNDIA

GOIÁS EM MOVIMENTO MUNICÍPIOS - GMM

MUNICÍPIO: HIDROLÂNDIA

PERÍODO: ABRIL / 2025



30 de jul. de 2025, 16:21:40
16° 52' 28" S, 49° 15' 8" W
283° W
Rua 33
Garavelo Sul 2
Hidrolândia GO
76380-031
Brasil



| | |
|------------------------------|--------------|
| Bairro/Lagradouro | Imagem 01 |
| St. Garavelo Sul II - Rua 33 | |
| Descrição | Início 0,0 m |



30 de jul. de 2025, 16:22:12
16° 52' 27" S, 49° 15' 13" W
172° S
Rua 33
Garavelo Sul 2
Hidrolândia GO
76380-031
Brasil



| | |
|------------------------------|--------------|
| Localização | Imagem 02 |
| St. Garavelo Sul II - Rua 33 | |
| Descrição | Fim 171,96 m |



30 de jul. de 2025, 16:22:25
16° 52' 27" S, 49° 15' 13" W
292° W
Rua 33
Garavelo Sul 2
Hidrolândia GO
76380-031
Brasil



| | |
|------------------------------|-----------------|
| Bairro/Lagradouro | Imagem 03 |
| St. Garavelo Sul II - Rua 33 | |
| Descrição | Início 171,96 m |



30 de jul. de 2025, 16:23:02
16° 52' 26" S, 49° 15' 20" W
197° S
Rua 33
Garavelo Sul 2
Hidrolândia GO
76380-031
Brasil



| | |
|------------------------------|--------------|
| Bairro/Lagradouro | Imagem 04 |
| St. Garavelo Sul II - Rua 33 | |
| Descrição | Fim 383,79 m |



REGISTRO FOTOGRÁFICO REPERFILAMENTO - HIDROLÂNDIA

MUNICÍPIO: HIDROLÂNDIA

GOIÁS EM MOVIMENTO MUNICÍPIOS - GMM

PERÍODO: ABRIL / 2025



Bairro/Lagradouro Imagem 01

St. Garavelo Sul II - Rua 114

Descrição Início 0,0 m



Localização

Imagem 02

St. Garavelo Sul II - Rua 114

Descrição Fim 238,37 m



Bairro/Lagradouro Imagem 03

St. Garavelo Sul II - Rua 114

Descrição Início 238,37 m




Bairro/Lagradouro

Imagem 04

St. Garavelo Sul II - Rua 114


Descrição Fim 463,39 m



Bairro/Lagradouro Imagem 05

St. Garavelo Sul II - Rua 114

Descrição Início 463,39 m



Bairro/Lagradouro

Imagem 06

St. Garavelo Sul II - Rua 114

Descrição Fim 604,20 m

MUNICÍPIO: HIDROLÂNDIA GOIÁS EM MOVIMENTO MUNICÍPIOS - GMM PERÍODO: ABRIL / 2025




Bairro/Lagradouro Imagem 01
St. Garavelo Sul II - Rua 116
Descrição Início 0,0 m



Localização Imagem 02
St. Garavelo Sul II - Rua 116
Descrição Fim 217,50 m



Bairro/Lagradouro Imagem 03
St. Garavelo Sul II - Rua 116
Descrição Início 217,50 m



Bairro/Lagradouro Imagem 04
St. Garavelo Sul II - Rua 116
Descrição Fim 435,00 m

MUNICÍPIO: HIDROLÂNDIA GOIÁS EM MOVIMENTO MUNICÍPIOS - GMM PERÍODO: ABRIL / 2025



Bairro/Lagradouro Imagem 01



Localização Imagem 02



| |
|------------------------------|
| St. Garavelo Sul II - Rua 31 |
| Descrição |
| Início 0,0 m |



Rua 31
Altitude: 752,7meter
S 16° 52' 24" W 49° 15' 19"
315° NW
quinta-feira, 31 de julho de 2025 às 16:41:59



| | |
|------------------------------|----------------|
| Bairro/Lagradouro | Imagem 03 |
| St. Garavelo Sul II - Rua 31 | |
| Descrição | Início 68,14 m |



| |
|------------------------------|
| St. Garavelo Sul II - Rua 31 |
| Descrição |
| Fim 68,14 m |



Rua 31
Altitude: 752,8meter
S 16° 52' 24" W 49° 15' 19"
123° SE
quinta-feira, 31 de julho de 2025 às 16:42:13



| | |
|------------------------------|--------------|
| Bairro/Lagradouro | Imagem 04 |
| St. Garavelo Sul II - Rua 31 | |
| Descrição | Fim 198,19 m |



REGISTRO FOTOGRÁFICO REPERFILAMENTO - HIDROLÂNDIA

GOIÁS EM MOVIMENTO MUNICÍPIOS - GMM

MUNICÍPIO: HIDROLÂNDIA


PERÍODO: ABRIL / 2025



9 de mai. de 2025, 14:20:07
16° 52' 42" S, 49° 15' 28" W
118° NE
Rua 12
Garavelo Sul 2
Hidrolândia GO
76380-049
Brasil



| | |
|------------------------------|--------------|
| Bairro/Lagradouro | Imagem 01 |
| St. Garavelo Sul II - Rua 12 | |
| Descrição | Início 0,0 m |



9 de mai. de 2025, 14:21:50
16° 52' 37" S, 49° 15' 27" W
217° SW
Rua 12
Garavelo Sul 2
Hidrolândia GO
76380-049
Brasil




| | |
|------------------------------|--------------|
| Localização | Imagem 02 |
| St. Garavelo Sul II - Rua 12 | |
| Descrição | Fim 171,49 m |



9 de mai. de 2025, 14:21:45
16° 52' 37" S, 49° 15' 27" W
320° NW
Rua 12
Garavelo Sul 2
Hidrolândia GO
76380-049
Brasil



| | |
|------------------------------|-----------------|
| Bairro/Lagradouro | Imagem 03 |
| St. Garavelo Sul II - Rua 12 | |
| Descrição | Início 171.49 m |



9 de mai. de 2025, 14:22:34
16° 52' 32" S, 49° 15' 26" W
236° SW
Rua 12
Garavelo Sul 2
Hidrolândia GO
76380-049
Brasil



| | |
|------------------------------|--------------|
| Bairro/Lagradouro | Imagem 04 |
| St. Garavelo Sul II - Rua 12 | |
| Descrição | Fim 320,85 m |



9 de mai. de 2025, 14:22:40
16° 52' 32" S, 49° 15' 26" W
325° NW
Rua 12
Garavelo Sul 2
Hidrolândia GO
76380-049
Brasil

| | | |
|-------------|------------------------------|-----------------|
| GO INFRA | Bairro/Lagradouro | Imagem 05 |
| | St. Garavelo Sul II - Rua 12 | |
| | Descrição | Início 320,85 m |



9 de mai. de 2025, 14:23:23
16° 52' 27" S, 49° 15' 26" W
208° SW
Rua 12
Garavelo Sul 2
Hidrolândia GO
76380-049
Brasil

| | | |
|-------------|------------------------------|--------------|
| GO INFRA | Bairro/Lagradouro | Imagem 06 |
| | St. Garavelo Sul II - Rua 12 | |
| | Descrição | Fim 497,21 m |



REGISTRO FOTOGRÁFICO REPERFILAMENTO - HIDROLÂNDIA

GOIÁS EM MOVIMENTO MUNICÍPIOS - GMM

MUNICÍPIO: HIDROLÂNDIA

PERÍODO: ABRIL / 2025



9 de mai. de 2025, 14:25:19
16° 52' 28" S, 49° 15' 27" W
186° S
Rua 112
Garavelo Sul 2
Hidrolândia GO
76380-049
Brasil

| | | |
|-------------|-------------------------------|--------------|
| GO INFRA | Bairro/Lagradouro | Imagem 01 |
| | St. Garavelo Sul II - Rua 112 | |
| | Descrição | Início 0,0 m |



9 de mai. de 2025, 14:26:48
16° 52' 32" S, 49° 15' 26" W
102° NE
Rua 112
Garavelo Sul 2
Hidrolândia GO
76380-049
Brasil

| | | |
|-------------|-------------------------------|--------------|
| GO INFRA | Localização | Imagem 02 |
| | St. Garavelo Sul II - Rua 112 | |
| | Descrição | Fim 124,13 m |



REGISTRO FOTOGRÁFICO REPERFILAMENTO - HIDROLÂNDIA

GOIÁS EM MOVIMENTO MUNICÍPIOS - GMM

MUNICÍPIO: HIDROLÂNDIA

PERÍODO: ABRIL / 2025

9 de mai. de 2025, 15:05:26
16° 52' 35" S, 49° 15' 26" W
273° NW
Rua 53
Garavelo Sul 2
Hidrolândia GO
76380-049
Brasil

| | | |
|-------------|------------------------------|--------------|
| GO INFRA | Bairro/Lagradouro | Imagem 01 |
| | St. Garavelo Sul II - Rua 53 | |
| | Descrição | Início 0,0 m |

9 de mai. de 2025, 15:03:51
16° 52' 33" S, 49° 15' 33" W
144° SE
Rua 53
Garavelo Sul 2
Hidrolândia GO
76380-049
Brasil

| | | |
|-------------|------------------------------|--------------|
| GO INFRA | Localização | Imagem 02 |
| | St. Garavelo Sul II - Rua 53 | |
| | Descrição | Fim 199,14 m |



REGISTRO FOTOGRÁFICO REPERFILAMENTO - HIDROLÂNDIA

GOIÁS EM MOVIMENTO MUNICÍPIOS - GMM

MUNICÍPIO: HIDROLÂNDIA

PERÍODO: ABRIL / 2025

Rua 51
Altitude: 773.3 meter
S 16° 52' 38", W 49° 15' 24"
301° NW
quinta-feira, 31 de julho de 2025 às 16:33:21

| | | |
|-------------|--|--------------|
| GO INFRA | Bairro/Lagradouro | Imagem 01 |
| | St. Garavelo Sul II - Rua 51 - parte I | |
| | Descrição | Início 0,0 m |

Rua 51
Altitude: 772.8 meter
S 16° 52' 37", W 49° 15' 26"
72° E
quinta-feira, 31 de julho de 2025 às 16:33:49

| | | |
|-------------|--|-------------|
| GO INFRA | Localização | Imagem 02 |
| | St. Garavelo Sul II - Rua 51 - parte I | |
| | Descrição | Fim 60,00 m |



REGISTRO FOTOGRÁFICO REPERFILAMENTO - HIDROLÂNDIA

GOIÁS EM MOVIMENTO MUNICÍPIOS - GMM

MUNICÍPIO: HIDROLÂNDIA

PERÍODO: ABRIL / 2025

| | | | |
|---|---|--|--|
|  | |  | |
|  | Bairro/Lagradouro | Imagem 01 | |
| | St. Garavelo Sul II - Rua 51 - parte II | | |
| | Descrição | Início 0,0 m | |
|  | Localização | Imagem 02 | |
| | St. Garavelo Sul II - Rua 51 - parte II | | |
| | Descrição | Fim 198,81 m | |
|  <div>REGISTRO FOTOGRÁFICO REPERFILAMENTO - HIDROLÂNDIA</div> | | | |
| GOIÁS EM MOVIMENTO MUNICÍPIOS - GMM | | | |
| MUNICÍPIO: HIDROLÂNDIA | | PERÍODO: ABRIL / 2025 | |
|  | |  | |
|  | Bairro/Lagradouro | Imagem 01 | |
| | St. Garavelo Sul II - Rua 49 | | |
| | Descrição | Início 0,0 m | |
|  | Localização | Imagem 02 | |
| | St. Garavelo Sul II - Rua 49 | | |
| | Descrição | Fim 203,36 m | |
|  <div>REGISTRO FOTOGRÁFICO REPERFILAMENTO - HIDROLÂNDIA</div> | | | |
| GOIÁS EM MOVIMENTO MUNICÍPIOS - GMM | | | |
| MUNICÍPIO: HIDROLÂNDIA | | PERÍODO: ABRIL / 2025 | |



| | | |
|---|------------------------------|------------------|
|  | Bairro/Lagradouro | Imagem 01 |
| | St. Garavelo Sul II - Rua 20 | |
| | Descrição | Início 0,0 m |



| | | |
|--|------------------------------|------------------|
|  | Localização | Imagem 02 |
| | St. Garavelo Sul II - Rua 20 | |
| | Descrição | Fim 203,90 m |



| | | |
|---|------------------------------|------------------|
|  | Bairro/Lagradouro | Imagem 03 |
| | St. Garavelo Sul II - Rua 20 | |
| | Descrição | Início 203,90 m |



| | | |
|--|------------------------------|------------------|
|  | Bairro/Lagradouro | Imagem 04 |
| | St. Garavelo Sul II - Rua 20 | |
| | Descrição | Fim 330,35 m |




REGISTRO FOTOGRÁFICO REPERFILAMENTO - HIDROLÂNDIA

GOIÁS EM MOVIMENTO MUNICÍPIOS - GMM

MUNICÍPIO: HIDROLÂNDIA

PERÍODO: ABRIL / 2025



| | | |
|---|------------------------------|------------------|
|  | Bairro/Lagradouro | Imagem 01 |
| | St. Garavelo Sul II - Rua 02 | |
| | Descrição | Início 0,0 m |



| | | |
|--|------------------------------|------------------|
|  | Localização | Imagem 02 |
| | St. Garavelo Sul II - Rua 02 | |
| | Descrição | Fim 246,70 m |



Altitude: 784,6meter
Rua 2
Garavelo Sul 2
Hidrolândia GO
74910-095
S 16° 52' 46", W 49° 15' 12"
42° NE
12 de mai. de 2025, 14:16:44

| | | |
|---|------------------------------|------------------|
|  | Bairro/Lagradouro | Imagem 03 |
| | St. Garavelo Sul II - Rua 02 | |
| | Descrição | Início 246,70 m |



Altitude: 770,3meter
Rua 2
Garavelo Sul 2
Hidrolândia GO
76380-031
S 16° 52' 36", W 49° 15' 10"
194° S
segunda-feira, 12 de maio de 2025 às 14:23:44

| | | |
|--|------------------------------|------------------|
|  | Bairro/Lagradouro | Imagem 04 |
| | St. Garavelo Sul II - Rua 02 | |
| | Descrição | Fim 546,20 m |



Altitude: 770,3meter
Rua 2
Garavelo Sul 2
Hidrolândia GO
76380-031
S 16° 52' 36", W 49° 15' 10"
42° NE
segunda-feira, 12 de maio de 2025 às 14:23:47

| | | |
|---|------------------------------|------------------|
|  | Bairro/Lagradouro | Imagem 05 |
| | St. Garavelo Sul II - Rua 02 | |
| | Descrição | Início 546,20 m |



Altitude: 755,3meter
S 16° 52' 28", W 49° 15' 8"
251° W
quarta-feira, 30 de julho de 2025 às 16:04:16

| | | |
|--|------------------------------|------------------|
|  | Localização | Imagem 06 |
| | St. Garavelo Sul II - Rua 02 | |
| | Descrição | Fim 835,20 m |




Altitude: 752,8meter
S 16° 52' 28", W 49° 15' 8"
98° E
quarta-feira, 30 de julho de 2025 às 16:04:33

| | | |
|---|------------------------------|------------------|
|  | Bairro/Lagradouro | Imagem 07 |
| | St. Garavelo Sul II - Rua 02 | |
| | Descrição | Início 835,20 m |



Altitude: 741,3meter
S 16° 52' 22", W 49° 15' 7"
87° E
12 de mai. de 2025, 14:22:01

| | | |
|--|------------------------------|------------------|
|  | Bairro/Lagradouro | Imagem 08 |
| | St. Garavelo Sul II - Rua 02 | |
| | Descrição | Fim 1104,80 m |



REGISTRO FOTOGRÁFICO REPERFILAMENTO - HIDROLÂNDIA

GOIÁS EM MOVIMENTO MUNICÍPIOS - GMM

MUNICÍPIO: HIDROLÂNDIA

PERÍODO: ABRIL / 2025



| | |
|--|------------------|
| Bairro/Lagradouro | Imagem 01 |
| St. Garavelo Sul II - Rua 29 - PARTE 1 | |
| Descrição | Início 0,0 m |



| | |
|--|------------------|
| Localização | Imagem 02 |
| St. Garavelo Sul II - Rua 29 - PARTE 1 | |
| Descrição | Fim 109,79 m |



REGISTRO FOTOGRÁFICO REPERFILAMENTO - HIDROLÂNDIA

GOIÁS EM MOVIMENTO MUNICÍPIOS - GMM

MUNICÍPIO: HIDROLÂNDIA

PERÍODO: ABRIL / 2025




| | |
|--|------------------|
| Bairro/Lagradouro | Imagem 01 |
| St. Garavelo Sul II - Rua 29 - PARTE 2 | |
| Descrição | Início 0,0 m |



| | |
|--|------------------|
| Localização | Imagem 02 |
| St. Garavelo Sul II - Rua 29 - PARTE 2 | |
| Descrição | Fim 169,12 m |



| | |
|--|------------------|
| Bairro/Lagradouro | Imagem 01 |
| St. Garavelo Sul II - Rua 29 - PARTE 2 | |
| Descrição | Início 169,12 m |



| | |
|--|------------------|
| Localização | Imagem 02 |
| St. Garavelo Sul II - Rua 29 - PARTE 2 | |
| Descrição | Fim 385,58 m |

Hidrolândia, 02 de Agosto de 2025.

Lorena Maciel de Araújo Silva
Eng. Civil CREA: 1017521107/D-GO